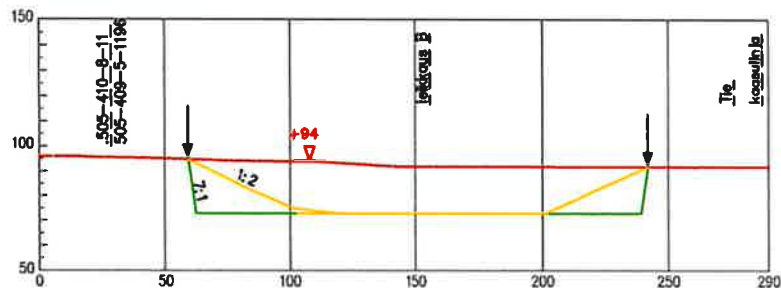


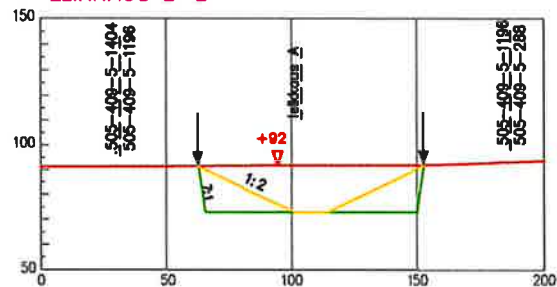
LEIKKAUS A-A'



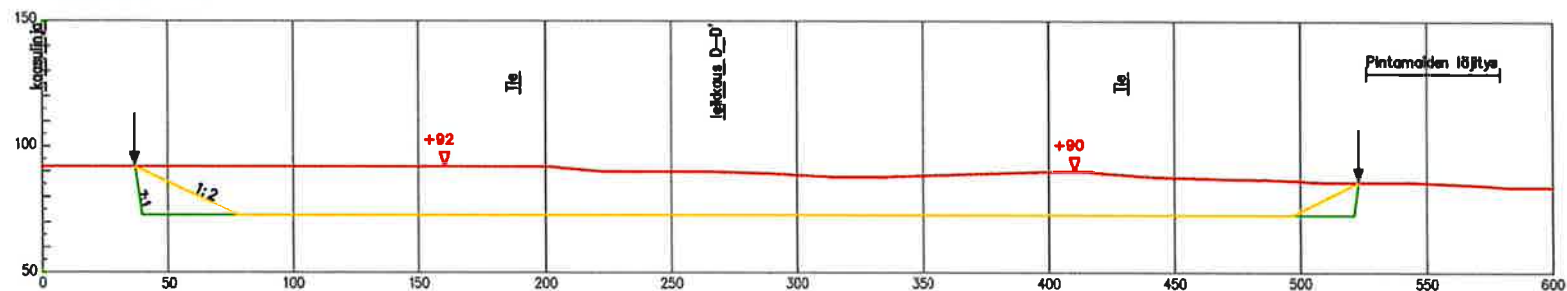
MERKINTÖJÄ:

- Nykyinen maanpinta
- Louhinta +73
- Täyttö 1:2
- ▶ Kalvun alueen raja
- ▽ +94 Korkeus

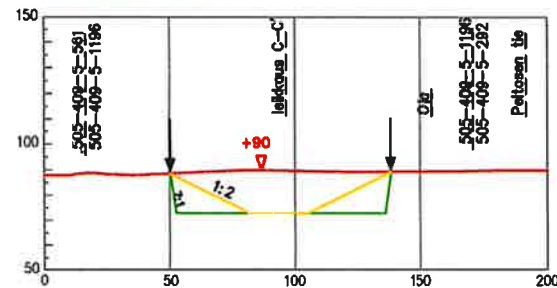
LEIKKAUS B-B'



LEIKKAUS C-C'



LEIKKAUS D-D'



Rakennuskohteen nimi ja osoite Ohkola Metsälä		K.osa/Kylä Mäntsälä/Ohkola	Tila Ohkola	Rn:o 505-409-5-1650
 Mannerheimintie 103a 00281 Helsinki	PVM.	30.3.2021	Pirstuksen sisältö	
	PIIRT.		Leikkaukset A-D	
	SUUNN.		Suunnitteluala, työn numero ja pirstuksen numero	
	Allekirj.		Mittakaava 1:3 000	